

I. План-схемы учебного корпуса № 1 МБОУ ЦО № 5 (г. Тула, ул. Октябрьская, д. 199)

1. Район расположения образовательной организации, пути движения транспортных средств и детей (обучающихся)



- движение транспортных средств

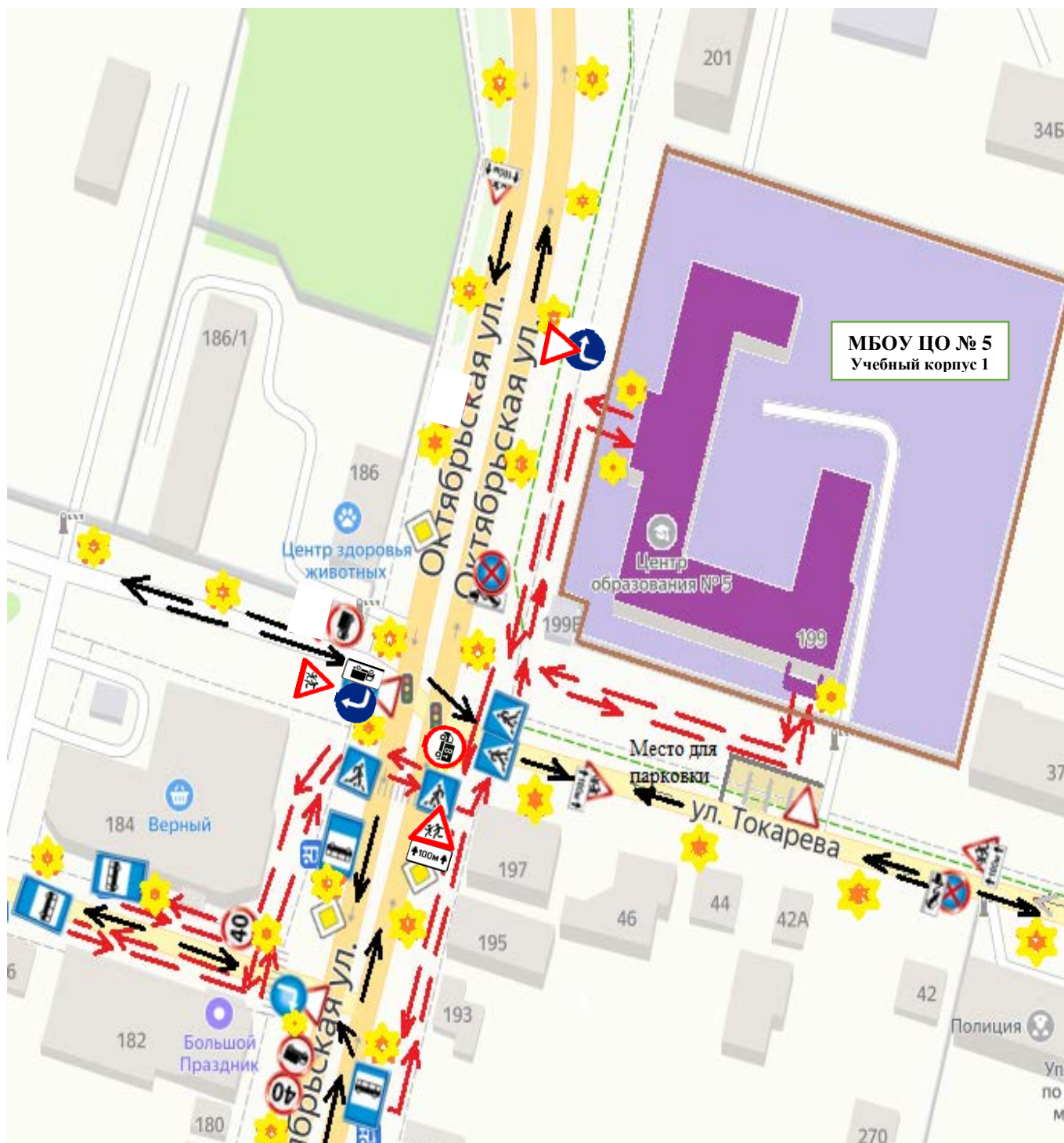





- движение детей в школу



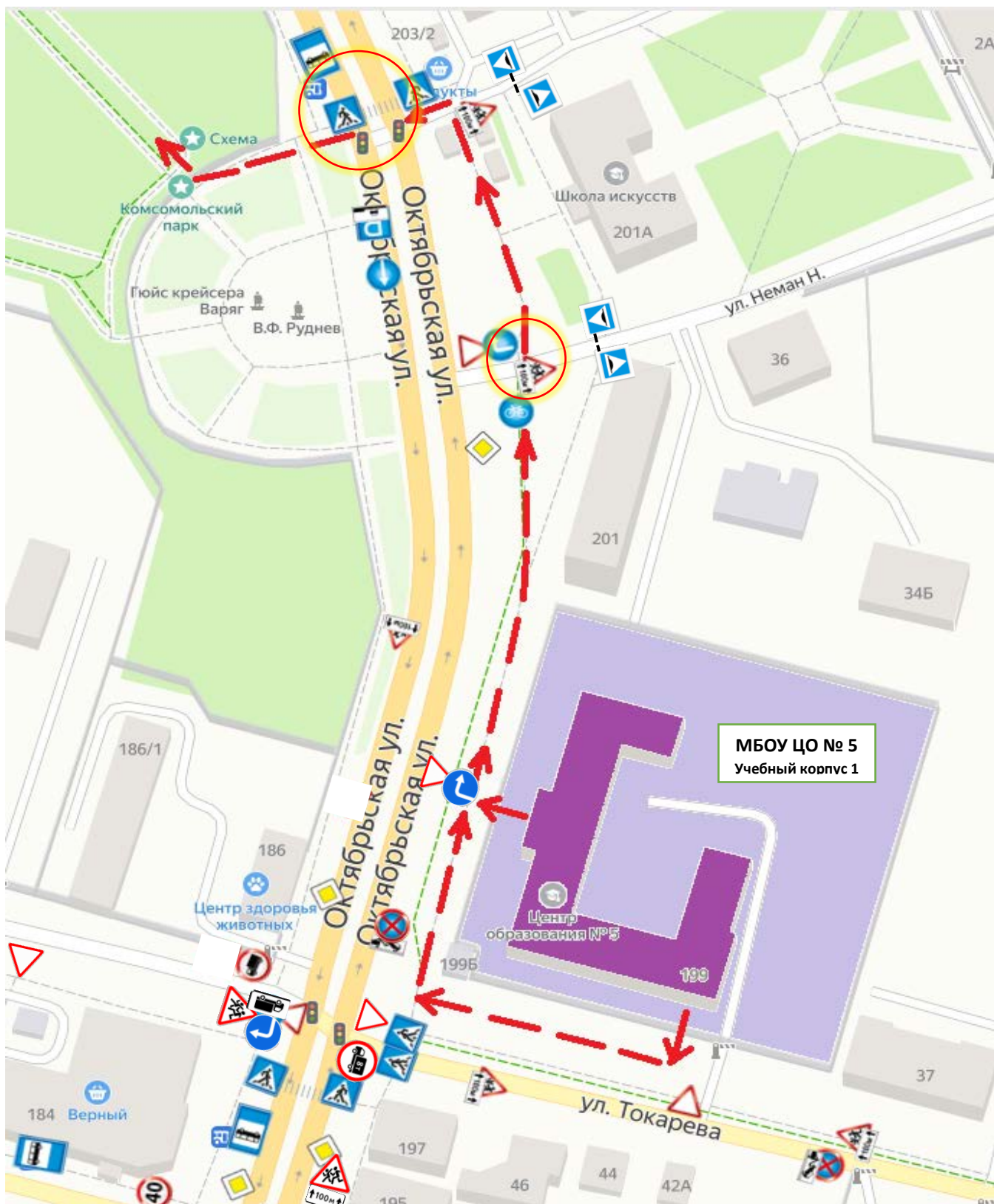
- опасные участки

2. Схема организации дорожного движения в непосредственной близости от образовательной организации с размещением соответствующих технических средств организации дорожного движения, маршрутов движения детей к ОО и расположения парковочного места




-  - направление движения транспортных потоков
-  - направление движения детей в школу от остановок маршрутных транспортных средств
-  - фонари искусственного освещения путей движения

3. Маршруты движения организованных групп детей от образовательной организации к парку, мини-стадиону, спортивно-оздоровительному комплексу и игровым детским площадкам в парке



- направление безопасного движения групп детей



- участки на пути движения, где надо быть предельно внимательным

4. Пути движения транспортных средств к местам разгрузки/погрузки и рекомендуемые безопасные пути передвижения детей по территории образовательной организации

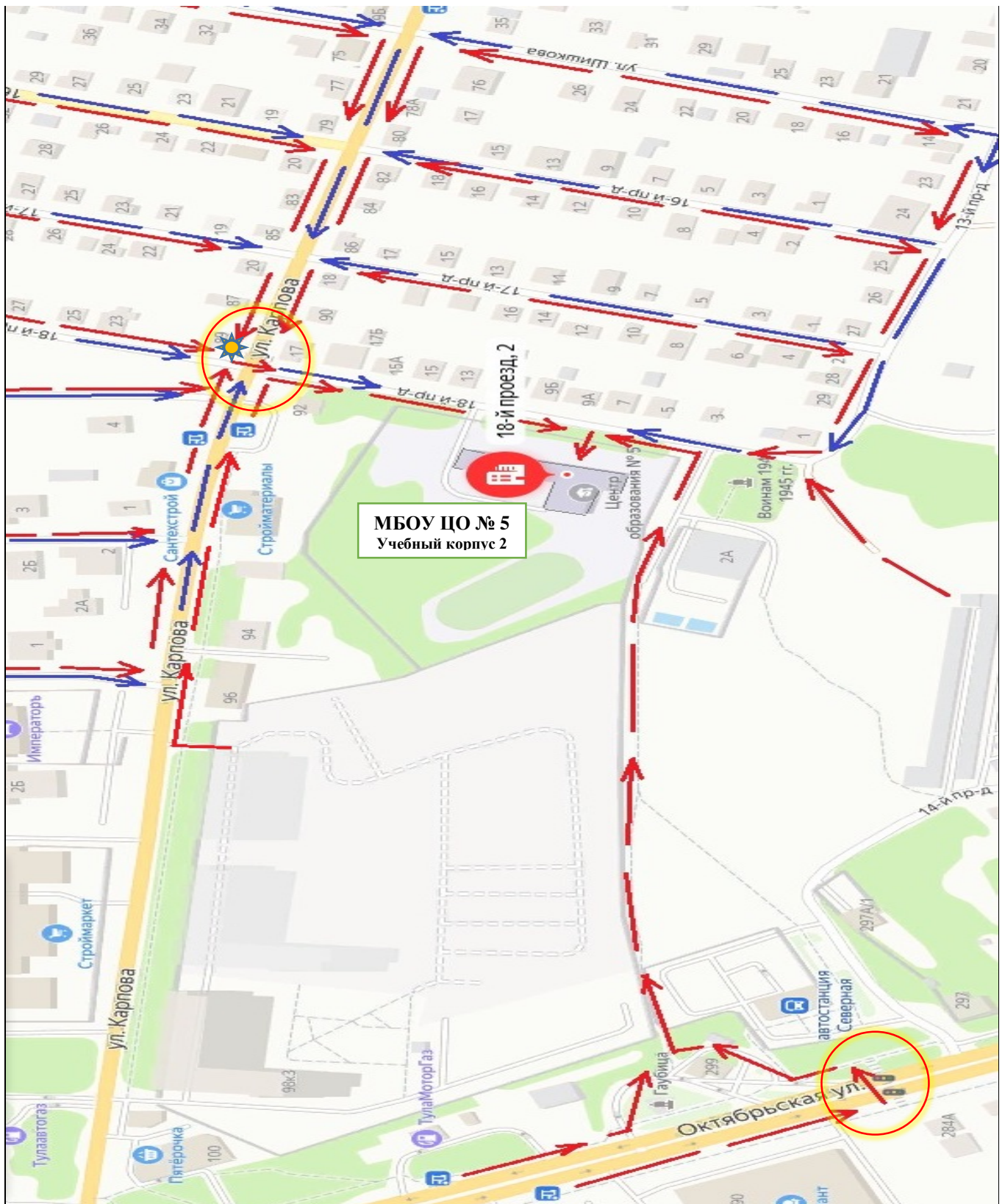






- въезд-выезд и движение грузовых транспортных средств на территории образовательной организации
- место разгрузки продуктов
- место погрузки мусора
- движение детей по территории образовательной организации

II. План-схемы учебного корпуса № 2 МБОУ ЦО № 5

(г. Тула, пос. Октябрьский, 18-й проезд, д. 2)




1. Район расположения образовательной организации, пути движения транспортных средств и детей (обучающихся)



-  - движение транспортных средств
-  - движение детей в школу
-  - светофор (жёлтый мигающий)
-  - опасный участок


2. Схема организации дорожного движения в непосредственной близости от образовательной организации с размещением соответствующих технических средств организации дорожного движения, маршрутов движения детей к ОО и расположения парковочного места



-  - направление движения транспортных потоков
-  - направление движения детей в школу от остановок маршрутных транспортных средств
-  - фонари искусственного освещения путей движения

3. Маршруты движения организованных групп детей от образовательной организации к стадиону и скверу воинам-освободителям 1941-1945 гг.



 - направление безопасного движения групп детей

4. Пути движения транспортных средств к местам разгрузки/погрузки и рекомендуемые безопасные пути передвижения детей по территории образовательной организации

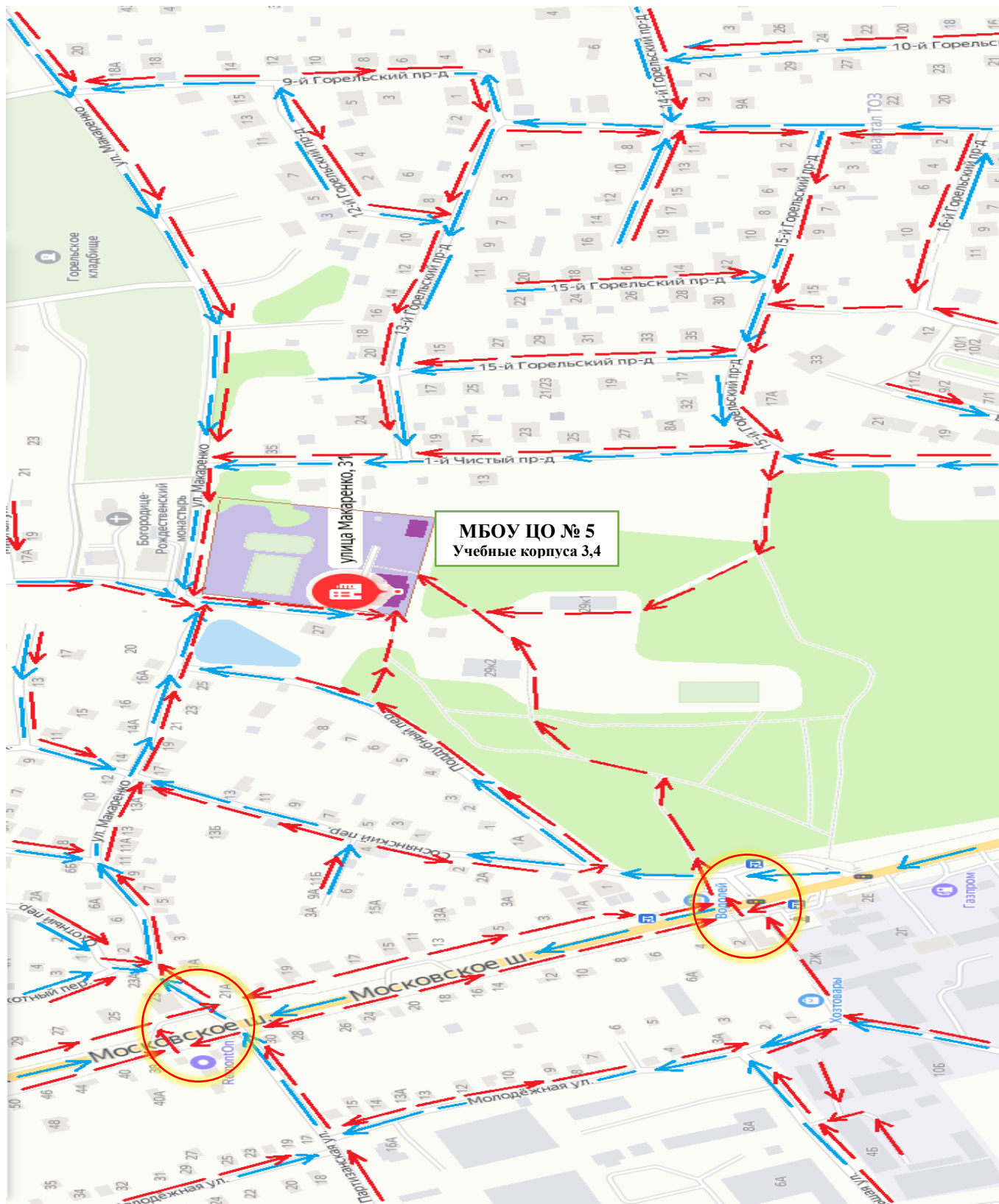



- въезд-выезд и движение грузовых транспортных средств на территории образовательной организации
- место разгрузки продуктов
- место погрузки мусора
- движение детей по территории образовательной организации

III. План-схемы учебных корпусов № 3,4 МБОУ ЦО № 5


(г. Тула, пос. Горелки, ул. Макаренко, д. 31)

1. Район расположения образовательной организации, пути движения транспортных средств и детей (обучающихся)

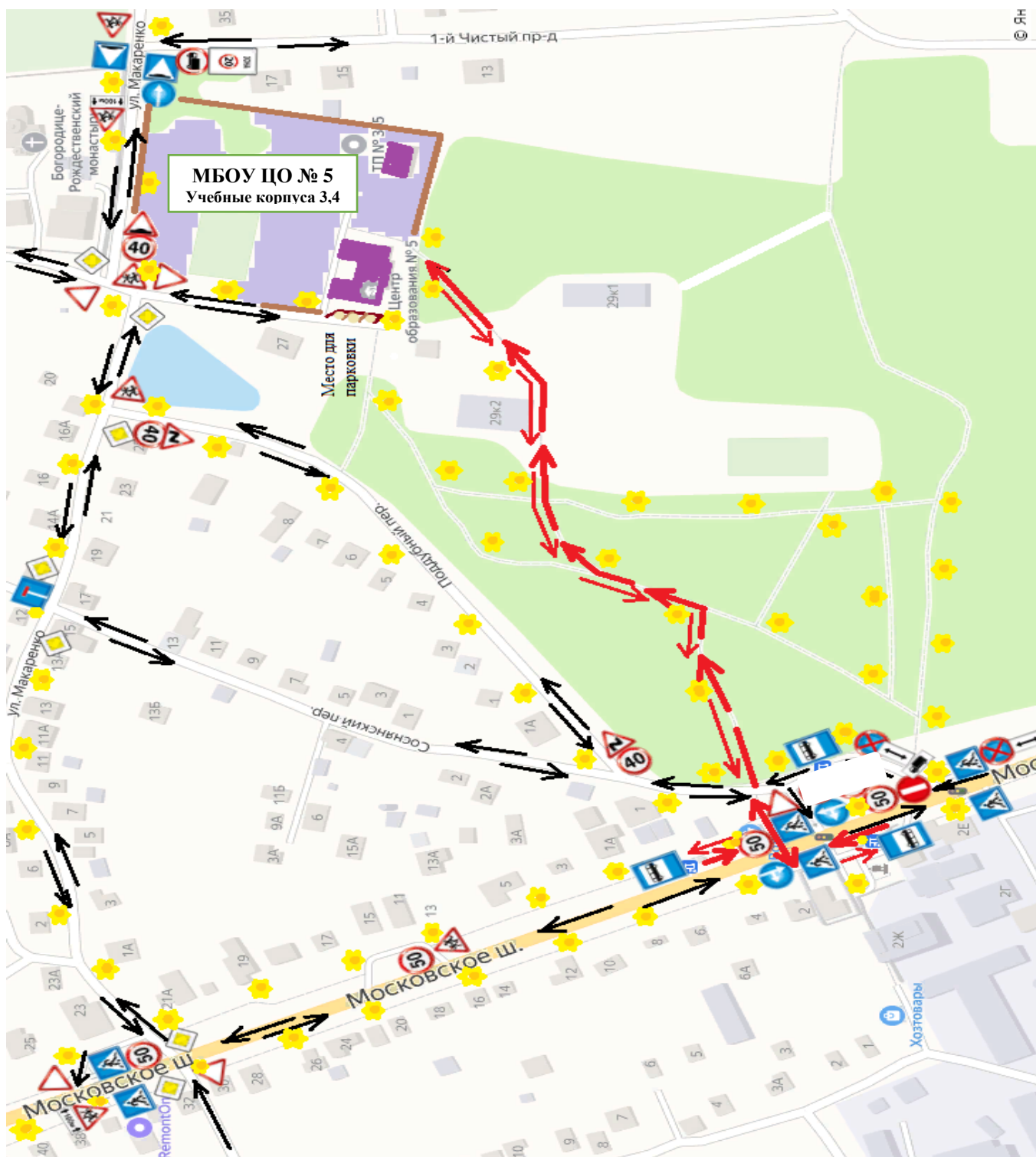





 - движение транспортных средств

 - движение детей в школу

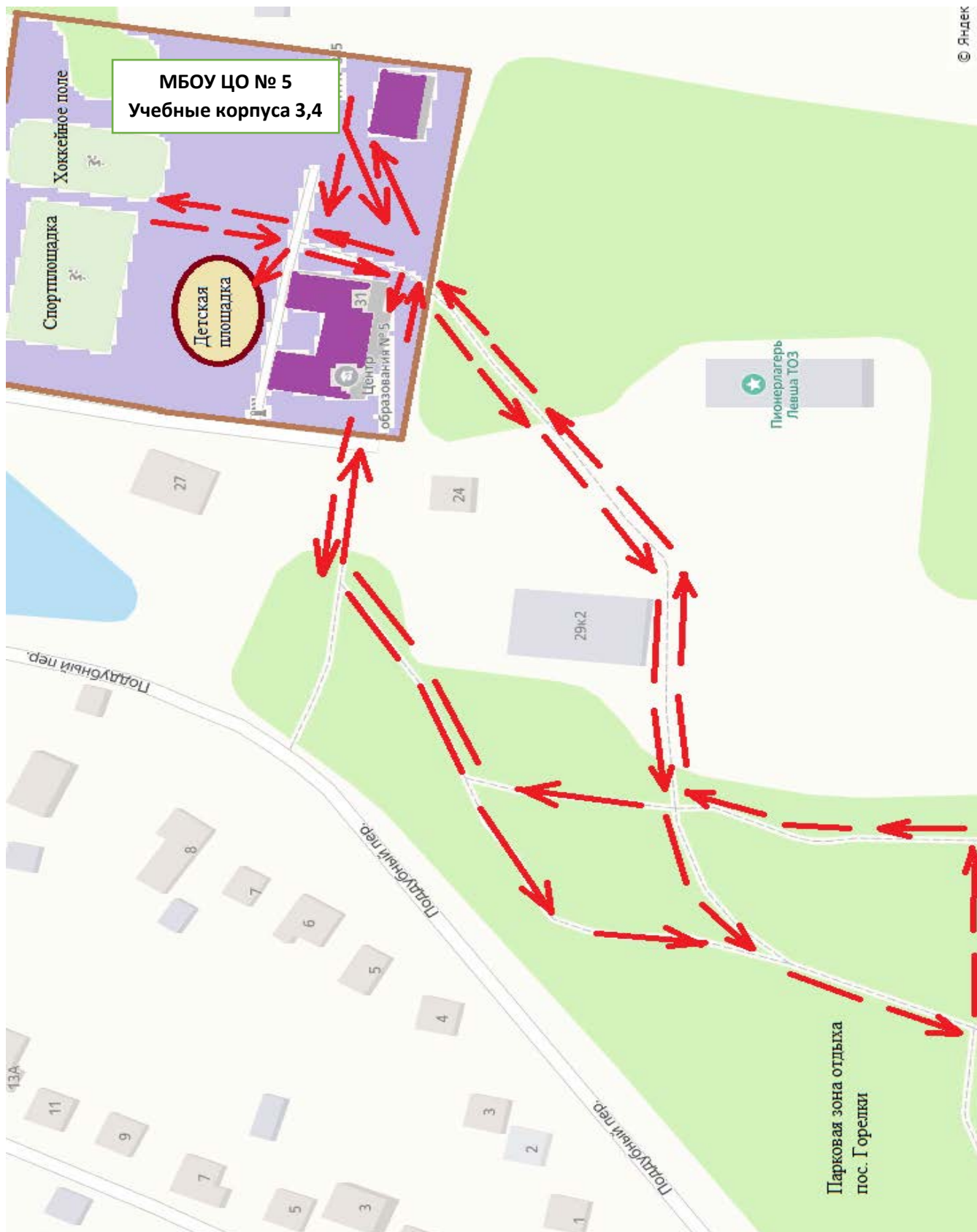
 - опасные участки

2. Схема организации дорожного движения в непосредственной близости от образовательной организации с размещением соответствующих технических средств организации дорожного движения, маршрутов движения детей к ОО и расположения парковочного места



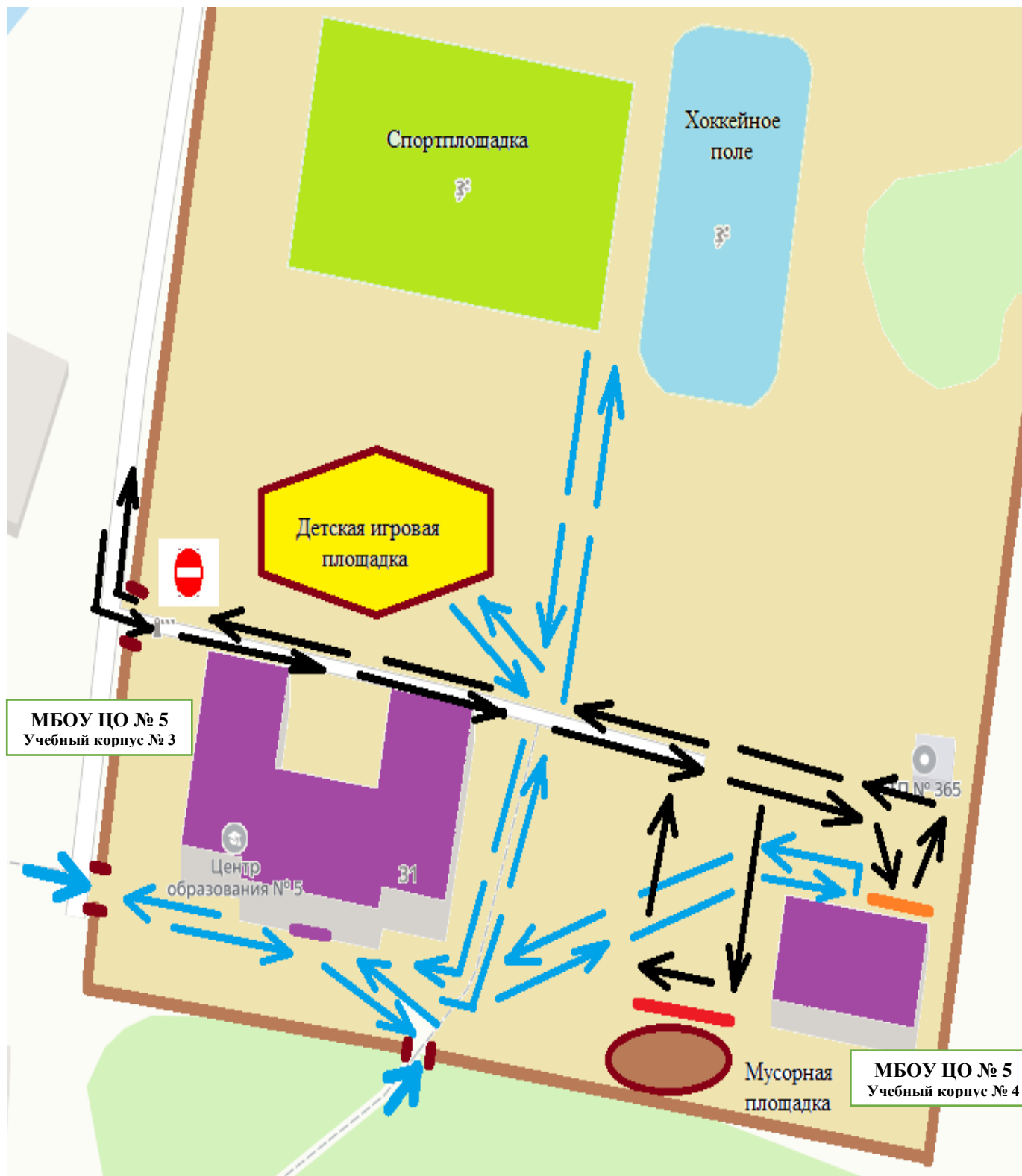
-  - направление движения транспортных потоков
-  - направление движения детей в школу от остановок маршрутных транспортных средств
-  - фонари искусственного освещения путей движения

3. Маршруты движения организованных групп детей от образовательной организации к парку, спортивным площадкам и детской игровой площадке



 - направление безопасного движения групп детей

4. Пути движения транспортных средств к местам разгрузки/погрузки и рекомендуемые безопасные пути передвижения детей по территории образовательной организации

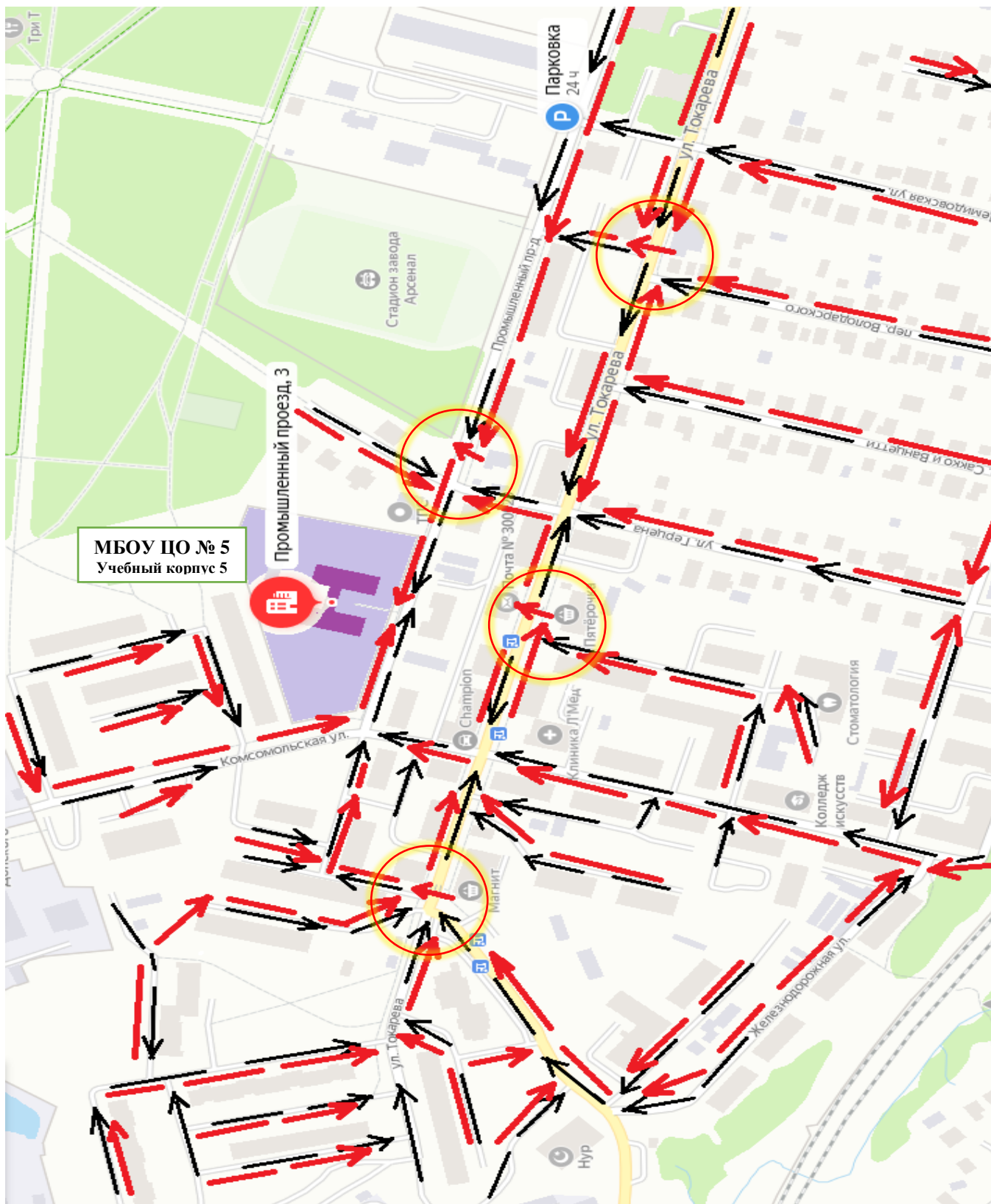



- въезд-выезд и движение грузовых транспортных средств на территории образовательной организации
- место разгрузки продуктов
- место погрузки мусора
- движение детей по территории образовательной организации

IV. План-схемы учебного корпуса № 5 МБОУ ЦО № 5


(г. Тула, Промышленный проезд, д. 3)

1. Район расположения образовательной организации, пути движения транспортных средств и детей (обучающихся)

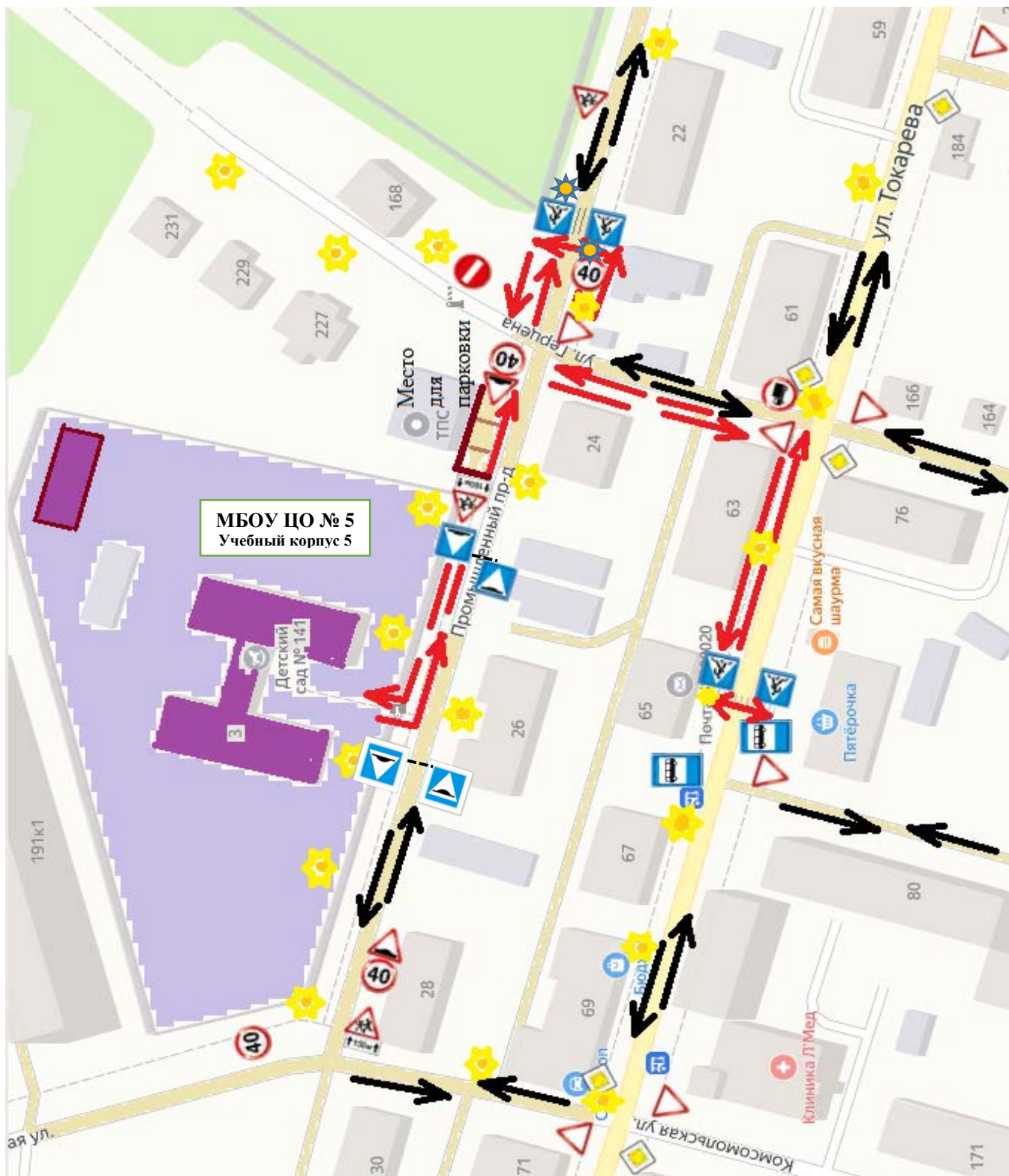






 - движение транспортных средств

 - движение детей в детский сад

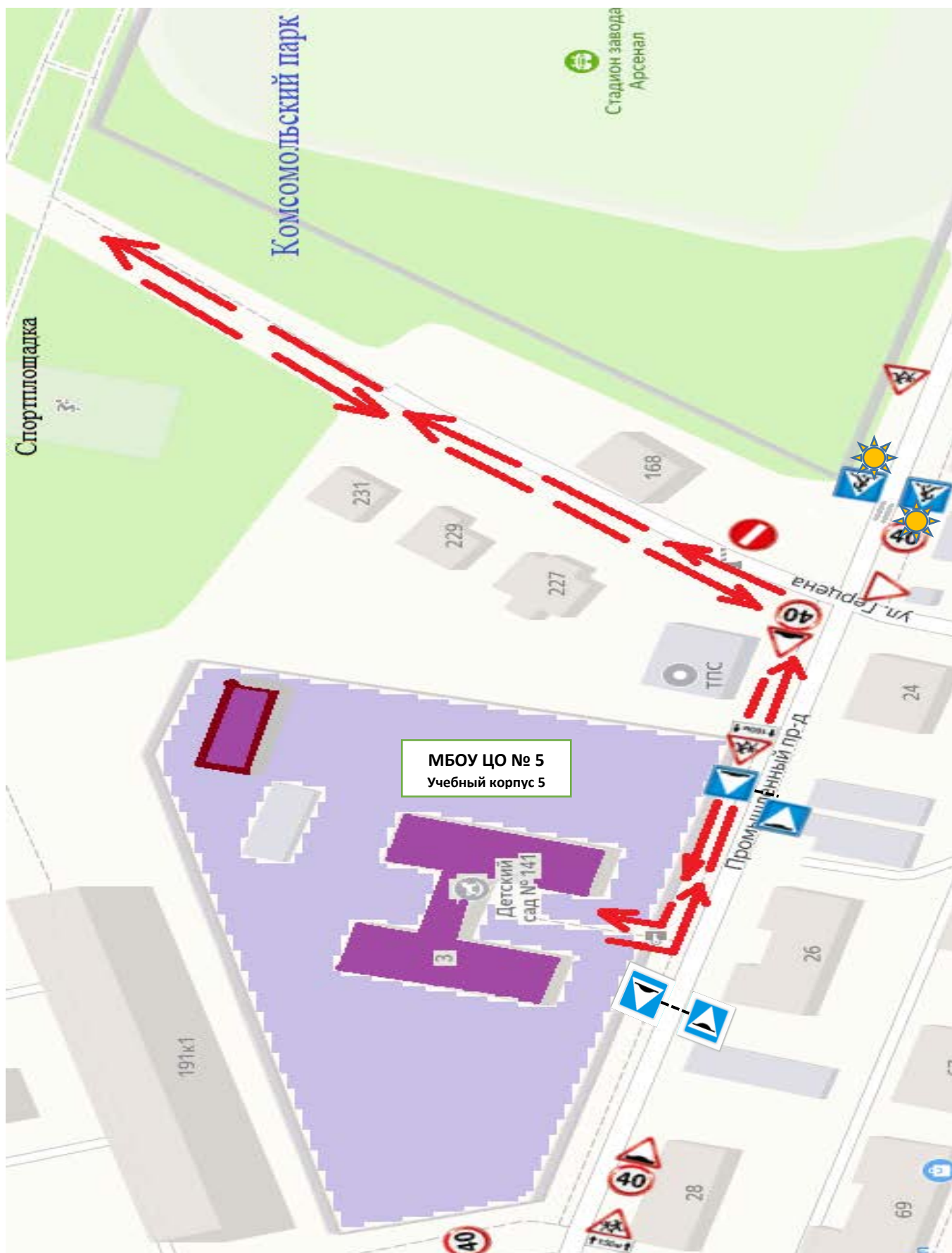
 - опасные участки


2. Схема организации дорожного движения в непосредственной близости от образовательной организации с размещением соответствующих технических средств организации дорожного движения, маршрутов движения детей к ОО и расположения парковочного места



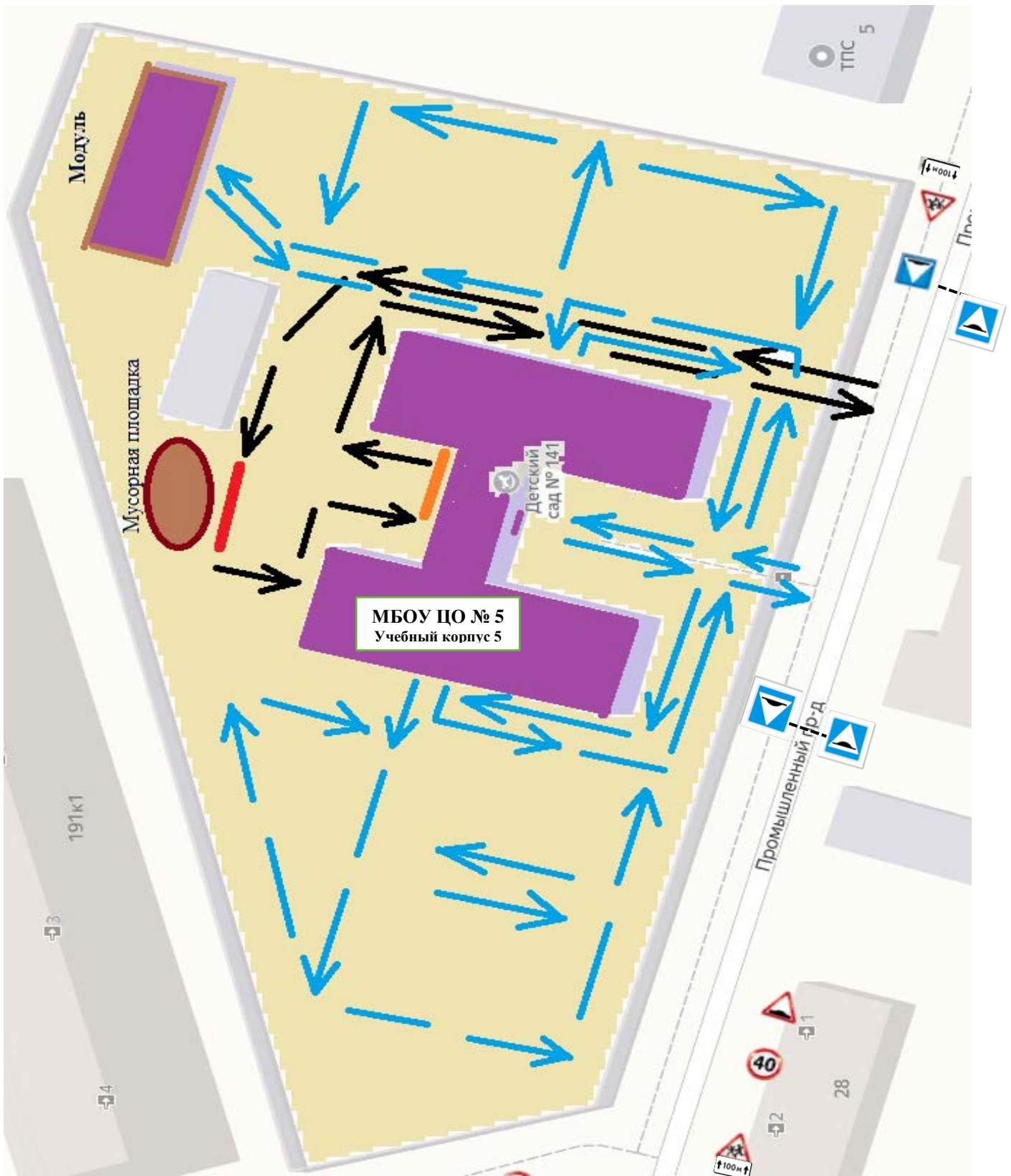
-  - направление движения транспортных потоков
-  - направление движения детей в школу от остановок маршрутных транспортных средств
-  - фонари искусственного освещения путей движения
-  Светофор (жёлтый мигающий) –





3. Маршруты движения организованных групп детей от образовательной организации к парку, мини-стадиону, спортивно-оздоровительному комплексу и игровым детским площадкам в парке



 - направление безопасного движения групп детей

4. Пути движения транспортных средств к местам разгрузки/погрузки и рекомендуемые безопасные пути передвижения детей по территории образовательной организации



-  - въезд-выезд и движение грузовых транспортных средств на территории образовательной организации
-  - место разгрузки продуктов
-  - место погрузки мусора
-  - движение детей по территории образовательной организации

V. План-схемы учебного корпуса № 6 МБОУ ЦО № 5

(г. Тула, ул. Октябрьская, д. 205-б)

1. Район расположения образовательной организации, пути движения транспортных средств и детей (обучающихся)

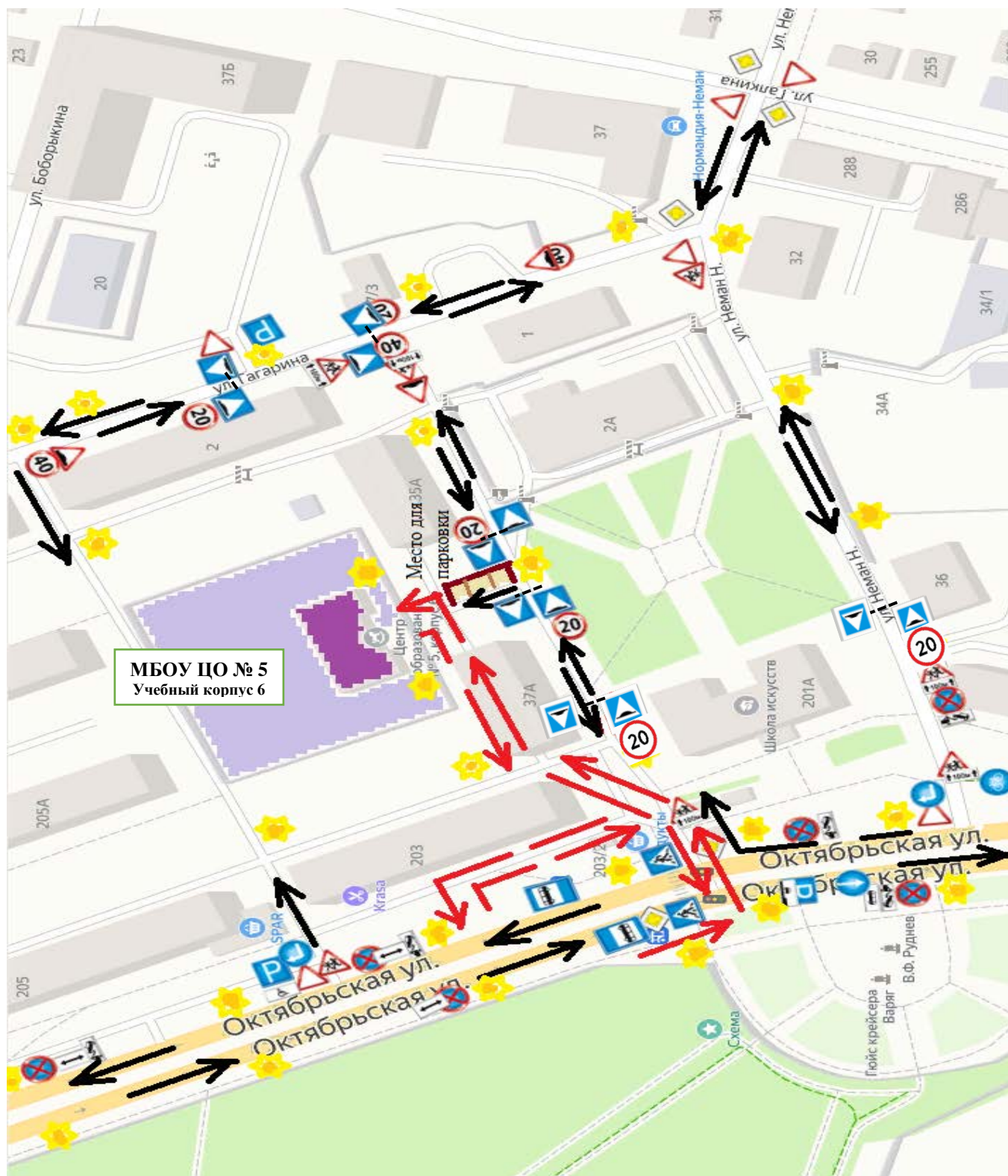





➡ - движение транспортных средств

➡ - движение родителей с детьми в детский сад

○ - опасные участки



2. Схема организации дорожного движения в непосредственной близости от образовательной организации с размещением соответствующих технических средств организации дорожного движения, маршрутов движения детей к ОО и расположения парковочного места



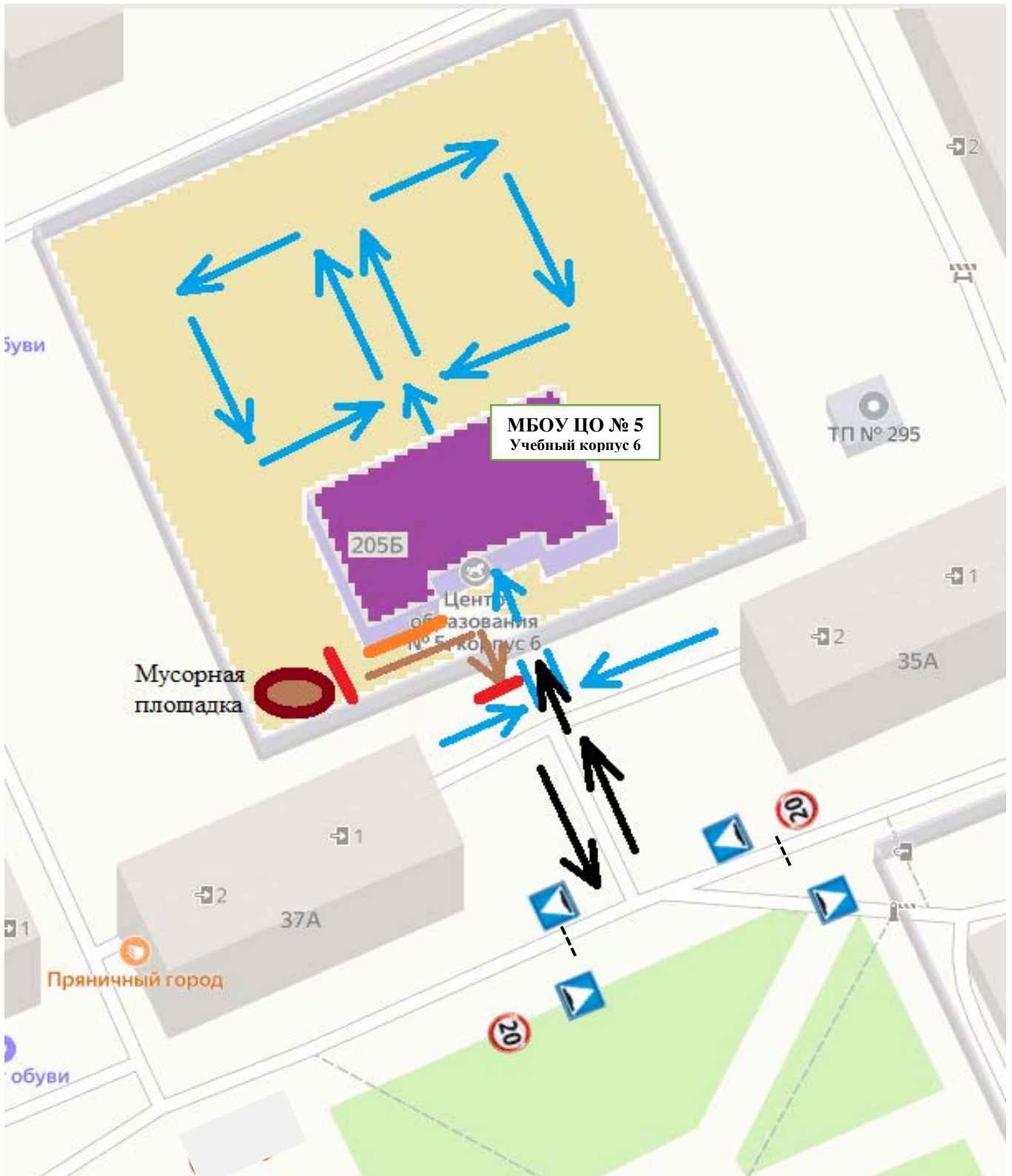
-  - направление движения транспортных потоков
-  - направление движения детей в школу от остановок маршрутных транспортных средств
-  - фонари искусственного освещения путей движения

3. Маршруты движения организованных групп детей от образовательной организации к парку, мини-стадиону, спортивно-оздоровительному комплексу и игровым детским площадкам в парке



-  - направление безопасного движения групп детей
-  - участки на пути движения, где надо быть предельно внимательным




4. Пути движения транспортных средств к местам разгрузки/погрузки и рекомендуемые безопасные пути передвижения детей по территории образовательной организации



- въезд-выезд и движение грузовых транспортных средств на территории образовательной организации
- место разгрузки продуктов
- место погрузки мусора
- перемещение мусорных баков по территории вручную
- движение детей по территории образовательной организации

2. Схема организации дорожного движения в непосредственной близости от образовательной организации с размещением соответствующих технических средств организации дорожного движения, маршрутов движения детей к ОО и расположения парковочного места




-  - направление движения транспортных потоков
-  - направление движения детей в школу от остановок маршрутных транспортных средств
-  - фонари искусственного освещения путей движения

3. Маршруты движения организованных групп детей от образовательной организации к парку, мини-стадиону, спортивно-оздоровительному комплексу и игровым детским площадкам в парке

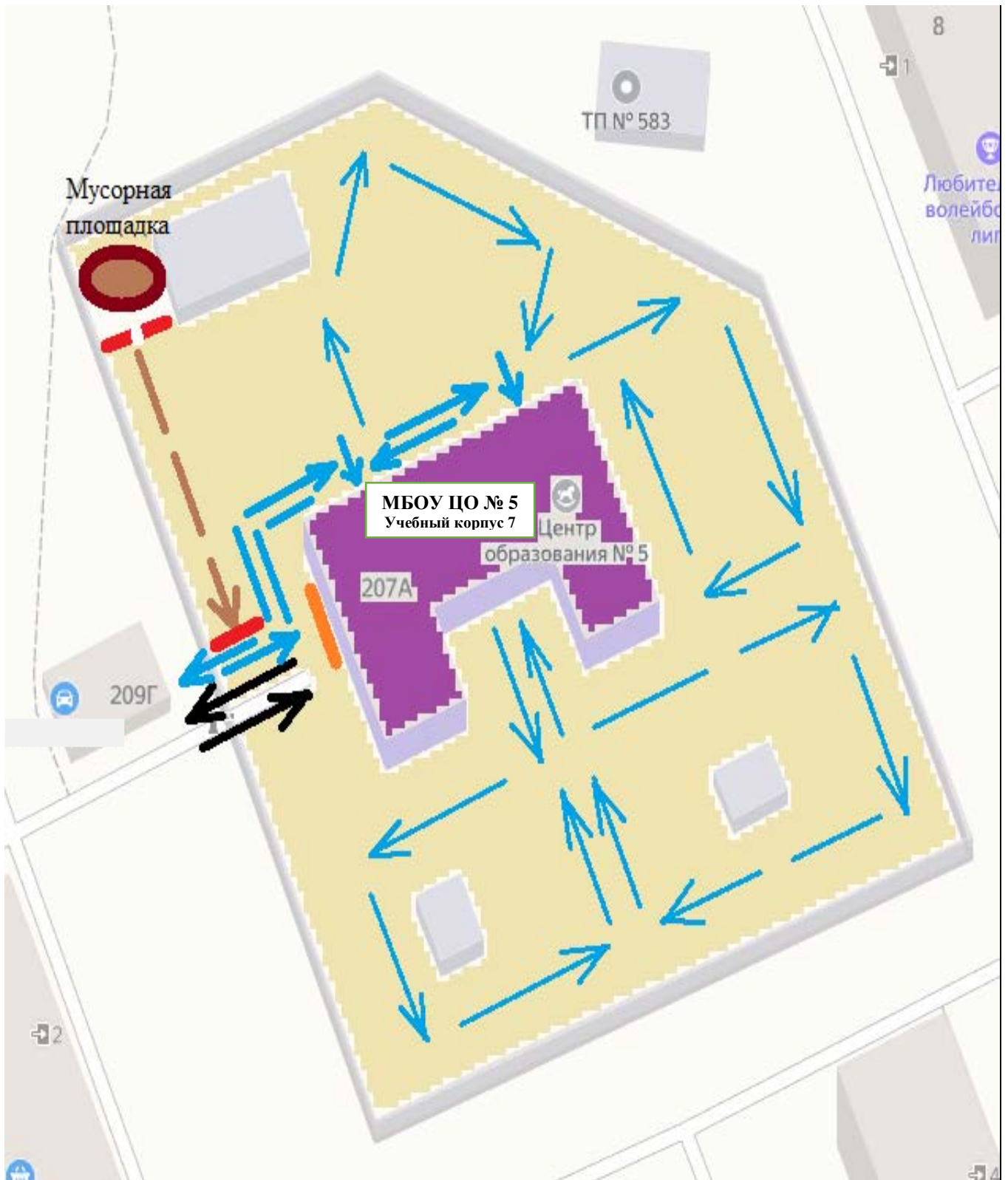


- направление безопасного движения групп детей



- участки на пути движения, где надо быть предельно внимательным

4. Пути движения транспортных средств к местам разгрузки/погрузки и рекомендуемые безопасные пути передвижения детей по территории образовательной организации



- въезд-выезд и движение грузовых транспортных средств на территории образовательной организации
- место разгрузки продуктов
- место погрузки мусора
- перемещение мусорных баков по территории вручную
- движение детей по территории образовательной организации